










Legende

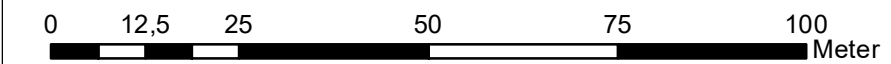
-  Geltungsbereich des Bebauungsplans
-  Urbane Gebiete (§6a BauNVO)
-  Baugrenze (§23 Abs.1 und 3 BauNVO)
-  Maßnahmen und Flächen für Maßnahmen zum Schutz, zur Pflege und zur Entwicklung von Boden, Natur und Landschaft (§9 Abs.1 Nr.20 BauGB)
-  Flächen für den Hochwasserschutz (§9 Abs1. Nr.16c) BauGB)
-  Umgrenzung der Flächen für Tiefgaragen
-  FFH-Gebiet
-  Schutzgebiete und geschützte Flächen/ Biototypen
Natura 2000 (FFH-Gebiet 6309-301 "Obere Nahe")

Maßnahmen und Flächen für Maßnahmen

-  **M1** Zeitliche Beschränkung der Fäll- bzw. Rodungsarbeiten
- M2** Installation von künstlichen Fledermausquartieren und Vogelnistkästen
- M3** Begrünung von Flachdächern
- M4** Fassadenbegrünung
- M5** Vermeidungsmaßnahme zur Lichtverschmutzung
- M6a-c** Pflege-/ Sicherungsmaßnahmen innerhalb der angrenzenden bewaldeten Hangfläche (näheres siehe Textfestsetzungen)

Stadt Kirn Bebauungsplan "Im Herrschaftlichen Garten" Maßnahmen

Quelle Luftbild: Opendata 2022



Geändert:	d		
Geändert:	c		
Geändert:	b		
Geändert:	a		

EUROPALLEE 6
67657 KAISERSLAUTERN
TELEFON: 0631-303-3000
TELEFAX: 0631-303-3033
INTERNET: www.laub-gmbh.de

LAUB

INGENIEURGESELLSCHAFT MBH

Projekt:	75/22	Plan-Nr.:
Stadt Kirn Bebauungsplan "Im Herrschaftlichen Garten"		2
Plan: Maßnahmen		

Auftraggeber:	Maßstab: 1:1.000
Stadt Kirn Kirchstraße 3 55606 Kirn	Bearbeitet: J. Stoffel
	Gezeichnet: K. Weigand
	Geprüft: J. Stoffel
	Gesehen:
	Kaiserslautern, 24.10.2023

Dokumentpfad: K:\2022\7522_Kirn_Herrschaftl_Gaerten_UP_BottlPlaene\7522_Massnahmen.mxd

Maße (in mm):