





Legende

-  Gemarkung Hennweiler
-  Räumliche Geltungsbereiche

Ausschluss aus tatsächlichen oder rechtlichen Gründen






Bauliche Infrastruktur

-  Siedlungsflächen (inkl. Gemeinbedarfs- und Grünflächen sowie Bebauung im Außenbereich)
-  Verkehrsinfrastruktur (Bundes-, Land- und Kreisstraßen)

Naturschutz, Wasser

-  Naturschutzgebiete
-  FFH-Gebiete (innerhalb der Gemarkung)
-  Waldflächen
-  Gewässernetz - Fließgewässer
-  Gesetzliche Überschwemmungsgebiete
-  Trinkwasserschutzgebiet Zone I
-  Trinkwasserschutzgebiet Zone II

Regionalplanerische Vorrangfunktionen

-  Landesweiter Biotopverbund gemäß LEP IV
-  Vorranggebiet Regionaler Biotopverbund
-  Vorranggebiet Landwirtschaft
-  Ackerflächen innerhalb eines Vorranggebietes Landwirtschaft mit EMZ kleiner 35 (kein Ausschluss)
-  Ackerflächen mit EMZ über 35 als Ausschlussflächen

Hinweis: Die Entscheidungsgrundlage für die einzelnen Ausschlusskriterien bildet der "Baustein Potenzialanalyse Freiflächen-Photovoltaik" des Regionalen Energiekonzeptes Rheinhessen-Nahe der Planungsgemeinschaft Rheinhessen-Nahe vom 26.06.2023.

Projekt	Ortsgemeinde Hennweiler Übersicht über auszuschließende Flächen für die Errichtung von PV-FFA
Bearbeitung	planungsbüro helko peters <small>Fischer str. 3 54296 trier tel. 0651 9953954 info@helkopeters.de</small>
Planbezeichnung	Übersichtsplan
Datum: 12.09.2023	Maßstab: 1 : 22.500
Bearbeitung: Corinna Siefert	